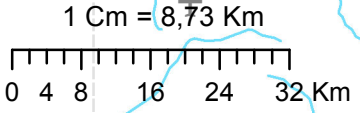
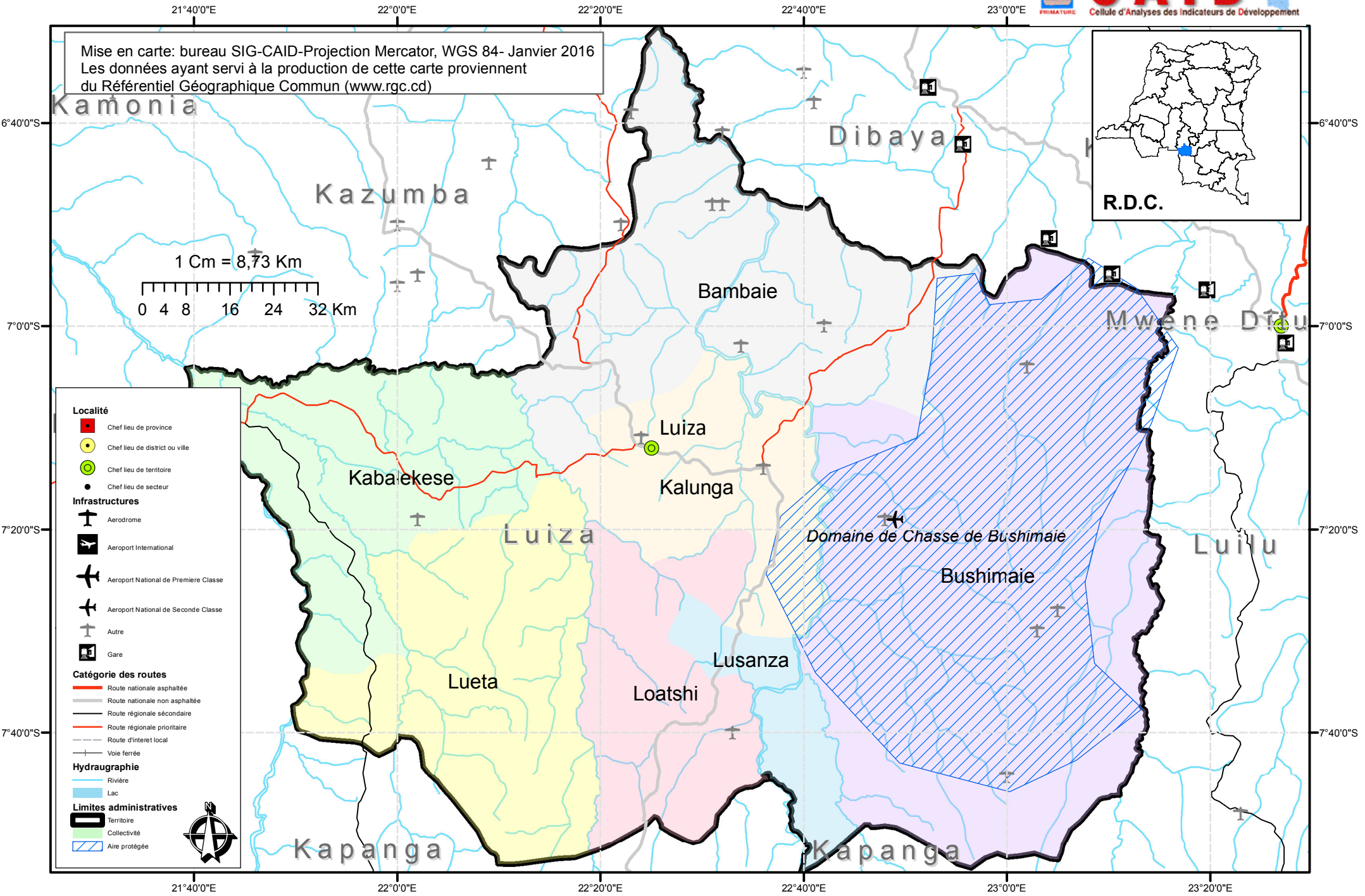
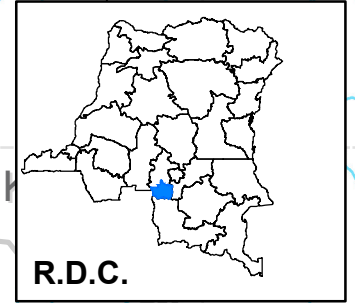


# CARTE ADMINISTRATIVE DU TERRITOIRE DE LUIZA

Mise en carte: bureau SIG-CAID-Projection Mercator, WGS 84- Janvier 2016  
Les données ayant servi à la production de cette carte proviennent du Référentiel Géographique Commun ([www.rgc.cd](http://www.rgc.cd))



- Localité**
- Chef lieu de province
  - Chef lieu de district ou ville
  - Chef lieu de territoire
  - Chef lieu de secteur
- Infrastructures**
- Aerodrome
  - Aeroport International
  - Aeroport National de Première Classe
  - Aeroport National de Seconde Classe
  - Autre
  - Gare
- Catégorie des routes**
- Route nationale asphaltée
  - Route nationale non asphaltée
  - Route régionale secondaire
  - Route régionale prioritaire
  - Route d'intérêt local
  - Voie ferrée
- Hydraugraphie**
- Rivière
  - Lac
- Limites administratives**
- Territoire
  - Collectivité
  - Aire protégée

